

檔 號：

保存年限：

實踐大學 函

地址：10462臺北市中山區大直街70號
聯絡人：梁淑美
電子信箱：lsm@g2.usc.edu.tw
聯絡電話：(02)25381111分機1121
傳真電話：(02)2533-6293

受文者：高雄醫學大學

發文日期：中華民國106年7月7日

發文字號：實校字第1060008425號

速別：普通件

密等及解密條件或保密期限：

附件：活動流程、校園平面圖、交通位置圖

(310902000Q0000000_1061201554_1_1060713Tableau教育訓練.pdf)

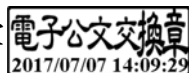
主旨：檢送本校辦理「資料視覺化呈現—Tableau實作教學」研習活動資訊，敬請惠予公告並鼓勵貴校教職員踴躍報名參加，請查照。

說明：

- 一、主題：資料視覺化呈現—Tableau實作教學。
- 二、時間：106年7月13日(星期四)12時30分至16時。
- 三、地點：本校N棟圖資大樓2樓N201電腦教室。
- 四、報名日期及方式：自即日起至7月11日(星期二)中午12時止，採線上報名，報名網址：<https://goo.gl/forms/Ms09DWJ6q5ptqqus2>。
- 五、活動聯絡人：校務研究辦公室梁淑美小姐，電話：(02)25381111分機1121，E-mail：lsm@g2.usc.edu.tw。
- 六、敬請惠予參與人員公(差)假登記。
- 七、檢附活動流程、本校校園平面圖及交通位置圖。

正本：公私立大專校院

副本：本校校務研究辦公室



收文文號：1060007349



實踐大學

資料視覺化呈現 - Tableau 實作教學

- ◇ 活動日期：106 年 7 月 13 日 (星期四) 12:30-16:00
- ◇ 活動地點：實踐大學圖資大樓 2 樓 N201 電腦教室 (臺北市中山區大直街 70 號)
- ◇ 報名方式：線上報名，報名網址：<https://goo.gl/forms/MsO9DWJ6q5ptqqus2>，即日起至 106 年 7 月 11 日(週二)中午 12 時止受理本活動報名，若額滿(50 人)則提前截止。
- ◇ 聯絡人：校務研究辦公室梁小姐，(02)2538-1111 分機 1121，lsm@g2.usc.edu.tw

活動流程

時間	內容
12:30 - 13:00	報到
13:00 - 16:00	主持人：校務研究辦公室魏上凌主任 主講人：昊青股份有限公司 主 題：資料視覺化呈現 - Tableau 實作教學
16:00 -	賦歸

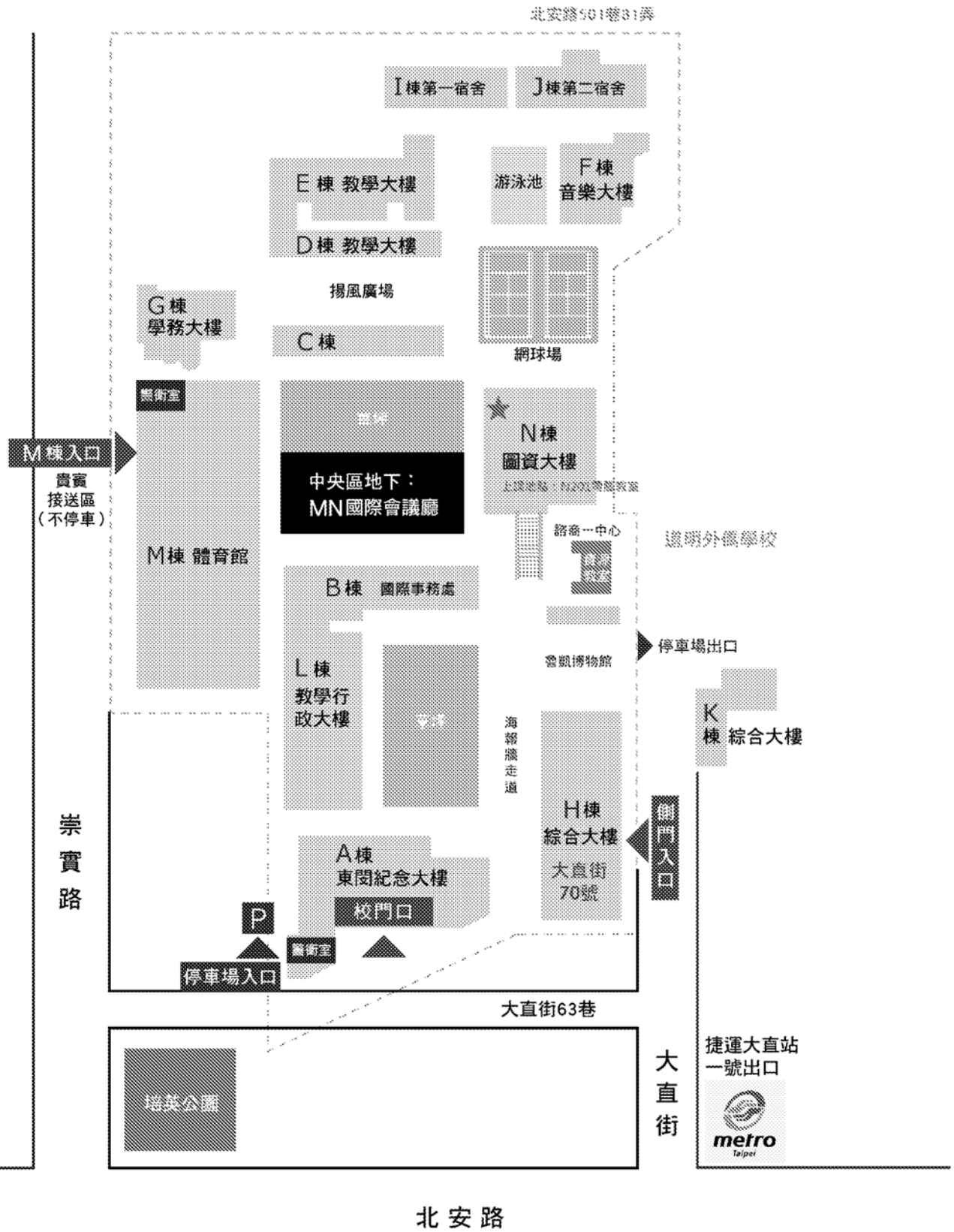
主辦單位：實踐大學校務研究辦公室

協辦單位：實踐大學教務處教學發展一中心 / 昊青股份有限公司



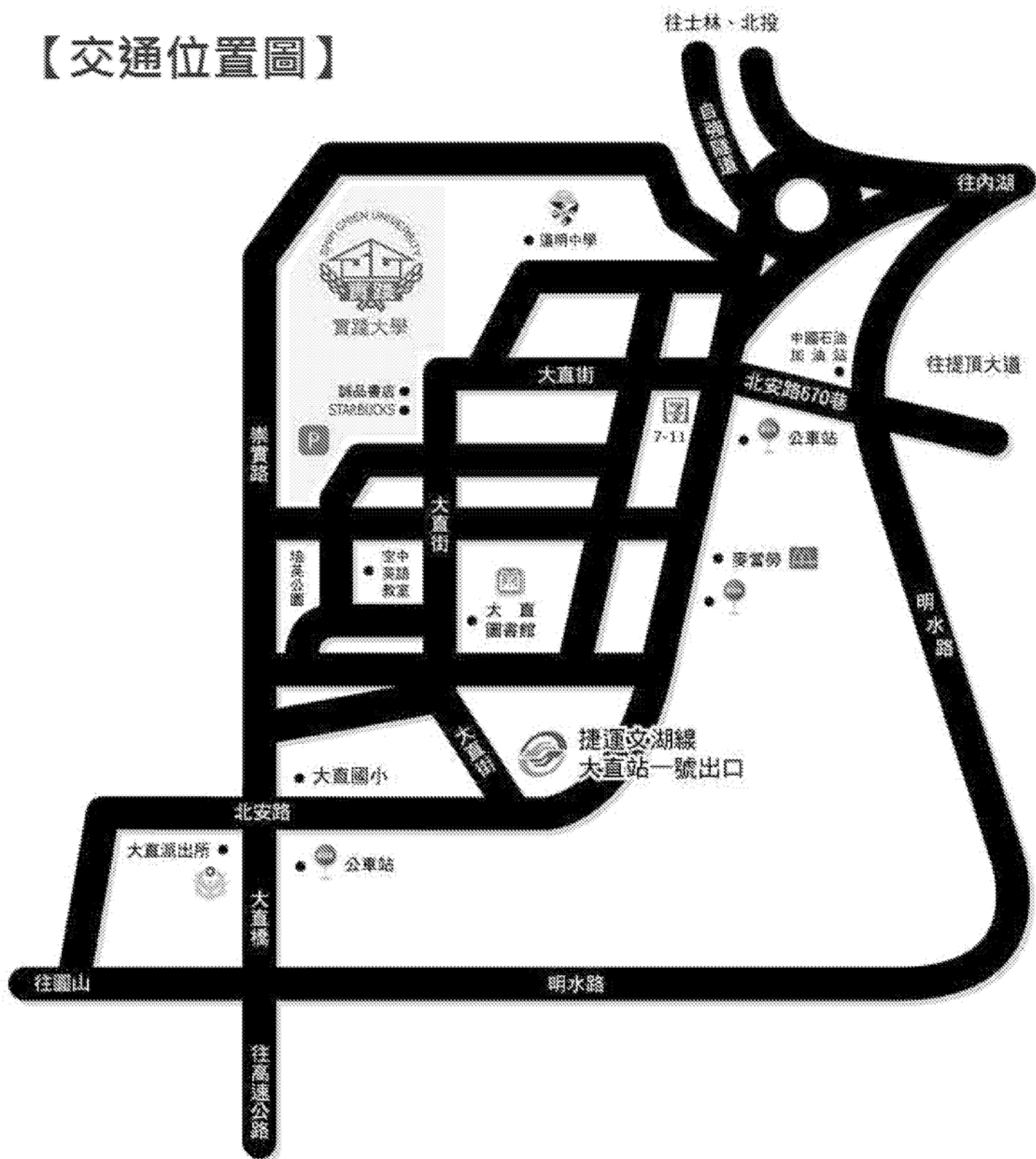
實踐大學臺北校區校園平面圖

【臺北市中山區大直街70號】



大直橋

【交通位置圖】





交通資訊

【搭乘大眾運輸工具】

（一）捷運

1. 文湖線：大直站 1 號出口右轉大直街步行約 5 分鐘。
2. 淡水線：圓山站 1 號出口至「捷運圓山站」公車站轉乘 21、208、247、287、紅 2 往大直內湖方向路線公車至北安路「捷運大直站」。
3. 板南線：忠孝復興站轉乘捷運文湖線（往南港展覽館）至大直站 1 號出口。

（二）公車

1. 至北安路「捷運大直站」公車路線：21、28、33、42、72、208、222、247、256、267、286(副)、287、646、902、紅 2、紅 3、棕 13、棕 16。
2. 至明水路「大直加油站」公車路線：33、42、645、紅 3、藍 12。

（三）高鐵／台鐵

1. 於台北車站搭乘捷運板南線至忠孝復興站，轉乘捷運文湖線至大直站。
2. 於台北車站南 1 出口至忠孝西路台北凱撒大飯店前「台北車站」公車站轉乘 247、287 路線公車至北安路「捷運大直站」。

【自行駕車】

（一）台北地區

1. 行經建國高架道路（北上方向）→往基隆方向中山高速公路匝道→濱江街交流道→大直橋→下橋直行北安路 501 巷→右轉大直街 62 巷本校正門口。
2. 行經新生高架道路（北上方向）→圓山匝道靠右往大直方向→北安路→左轉北安路 501 巷→右轉大直街 62 巷本校正門口。

（二）外縣市地區

1. 北上方向：中山高速公路→濱江街交流道→大直橋→下橋直行北安路 501 巷→右轉大直街 62 巷本校正門口。
2. 南下方向：中山高速公路→堤頂交流道（往大直內湖方向）→堤頂大道→內湖路一段→北安路→右轉大直街→右轉大直街 62 巷本校正門口。

* 備註：本校提供收費停車場，40 元/小時。